

**Amostragem de Solo**  
**em áreas de até 300ha**



**Maximizando a  
Precisão em Pequenas  
Propriedades**



**GEOTECH**  
AGRICULTURA COM PRECISÃO



## Introdução


### A Importância da Amostragem de Solo na Agricultura Moderna

A base de toda produção agrícola é o solo. É nele que as plantas encontram os nutrientes essenciais para o seu crescimento e desenvolvimento. Portanto, compreender as características e a fertilidade do solo é crucial para garantir a eficiência e a sustentabilidade das atividades agrícolas.


A amostragem de solo emerge como uma ferramenta fundamental nesse contexto. Ela nos permite obter insights valiosos sobre a composição química, física e biológica do solo em uma determinada área. Seja em uma pequena propriedade familiar ou em grandes extensões de terras agrícolas, a amostragem de solo desempenha um papel essencial no planejamento e na tomada de decisões dos agricultores.

Ao entender a fertilidade e as condições do solo, os agricultores podem adotar práticas de manejo mais eficientes e sustentáveis. Desde a aplicação precisa de fertilizantes até a escolha adequada das culturas a serem plantadas, a amostragem de solo fornece as informações necessárias para maximizar a produtividade e minimizar os impactos ambientais.

Neste ebook, exploraremos detalhadamente a importância da amostragem de solo em áreas pequenas com menos de 300ha. Abordaremos estratégias de amostragem, tecnologias disponíveis, análise de dados e boas práticas para garantir resultados precisos e sustentáveis.



Através deste guia abrangente, esperamos fornecer aos agricultores e profissionais do setor agrícola as ferramentas e o conhecimento necessários para otimizar a gestão do solo e promover uma agricultura mais produtiva e sustentável. Vamos explorar juntos como a amostragem de solo se torna não apenas uma prática indispensável, mas também um pilar fundamental para o sucesso na agricultura moderna.






## Amostragem de Solo em Áreas com Menos de 300 Hectares

### Maximizando a Precisão em Pequenas Propriedades


Nas propriedades agrícolas de tamanho mais modesto, a amostragem de solo desempenha um papel crucial na garantia de uma gestão eficiente e sustentável do solo. Com áreas menores do que 300 hectares, é fundamental adotar estratégias de amostragem que capturem a variabilidade do solo de forma precisa e representativa. Neste contexto, abordaremos aspectos como estratégias de amostragem adaptadas, o número ideal de pontos de coleta, a profundidade de amostragem adequada e a utilização de tecnologias inovadoras para otimizar o processo de amostragem e análise de dados. Ao explorar esses tópicos, buscamos fornecer aos agricultores e profissionais do setor as ferramentas necessárias para maximizar a eficiência agrícola em áreas de menor escala.





### 1º Estratégia de Amostragem:

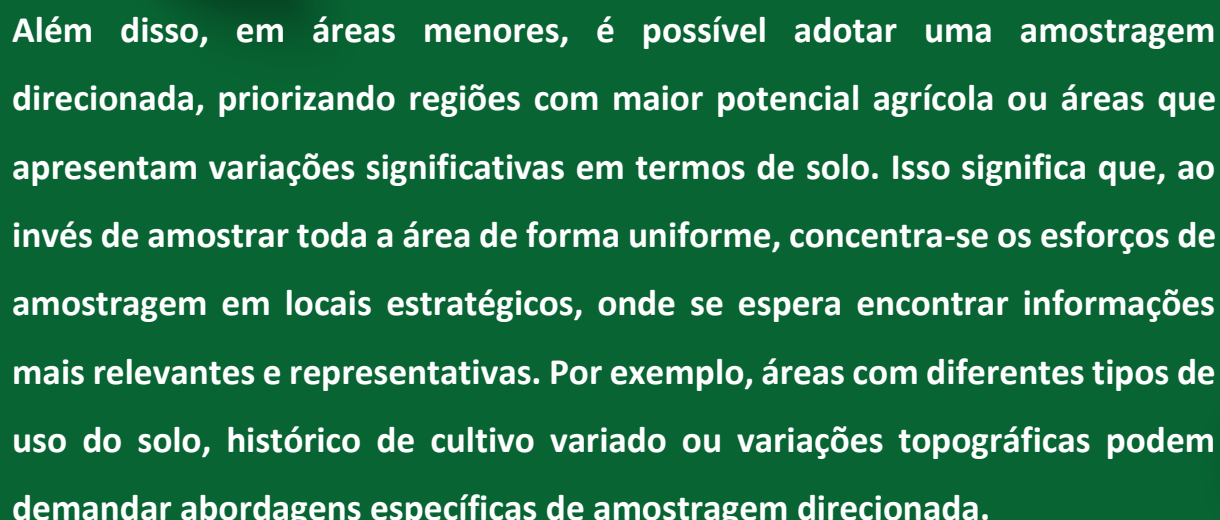
---

#### Maximizando a Representatividade em Áreas de Dimensões Reduzidas

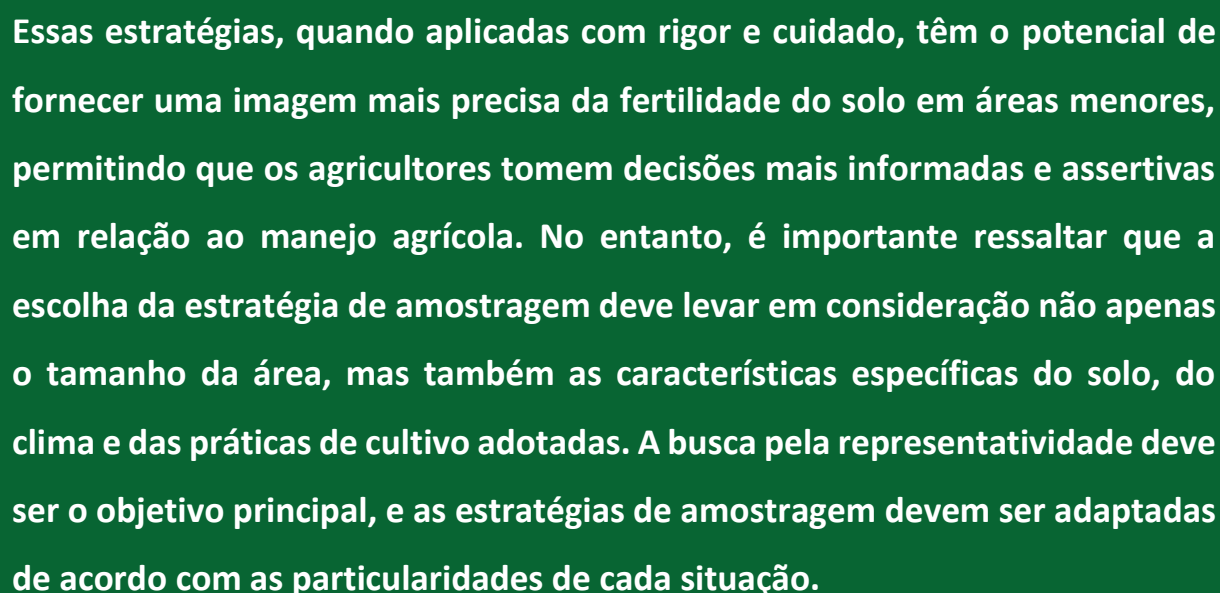


Quando lidamos com áreas menores, cada ponto de amostragem assume uma importância ainda maior, já que a variabilidade do solo pode ser mais acentuada em espaços limitados. Portanto, a escolha da estratégia de amostragem é um passo crucial para garantir a representatividade dos resultados obtidos. Uma abordagem comumente adotada é o uso de gradeamento, onde a área é dividida em quadrantes uniformes, e amostras são coletadas em intervalos regulares em cada quadrante. Esta técnica permite uma cobertura mais homogênea da área e facilita a identificação de padrões de fertilidade do solo.





Além disso, em áreas menores, é possível adotar uma amostragem direcionada, priorizando regiões com maior potencial agrícola ou áreas que apresentam variações significativas em termos de solo. Isso significa que, ao invés de amostrar toda a área de forma uniforme, concentra-se os esforços de amostragem em locais estratégicos, onde se espera encontrar informações mais relevantes e representativas. Por exemplo, áreas com diferentes tipos de uso do solo, histórico de cultivo variado ou variações topográficas podem demandar abordagens específicas de amostragem direcionada.




Essas estratégias, quando aplicadas com rigor e cuidado, têm o potencial de fornecer uma imagem mais precisa da fertilidade do solo em áreas menores, permitindo que os agricultores tomem decisões mais informadas e assertivas em relação ao manejo agrícola. No entanto, é importante ressaltar que a escolha da estratégia de amostragem deve levar em consideração não apenas o tamanho da área, mas também as características específicas do solo, do clima e das práticas de cultivo adotadas. A busca pela representatividade deve ser o objetivo principal, e as estratégias de amostragem devem ser adaptadas de acordo com as particularidades de cada situação.



## 2º Número de Pontos de Amostragem:


---

### Maximizando a Precisão na Captura da Variabilidade do Solo




Em áreas de dimensões mais compactas, a variabilidade do solo muitas vezes pode ser mais pronunciada, tornando a determinação do número de pontos de amostragem uma consideração crítica. Aumentar o número de pontos de amostragem pode ser uma estratégia viável para garantir que essa variabilidade seja adequadamente capturada e representada nas análises subsequentes.

A razão por trás desse aumento reside na necessidade de uma análise mais precisa do solo, uma vez que cada ponto amostrado pode oferecer insights valiosos sobre a fertilidade e as condições específicas do solo naquela localidade específica. Portanto, ao aumentar o número de pontos de amostragem, os agricultores e técnicos agrícolas têm a oportunidade de obter um retrato mais completo e detalhado das características do solo em toda a área de cultivo.



Uma consequência direta desse aumento é a capacidade aprimorada de direcionar a aplicação de insumos de maneira mais eficiente e eficaz. Com uma compreensão mais detalhada da variabilidade do solo, os agricultores podem identificar áreas que requerem intervenções específicas, seja na correção de nutrientes deficientes, na aplicação de fertilizantes ou na implementação de práticas de manejo diferenciadas. Isso não apenas otimiza o uso dos recursos disponíveis, mas também pode resultar em benefícios econômicos






significativos, reduzindo custos desnecessários e maximizando a produtividade das culturas.

Entretanto, é importante notar que a decisão de aumentar o número de pontos de amostragem deve ser cuidadosamente ponderada, levando em consideração fatores como o custo associado à coleta e análise das amostras, bem como a logística envolvida. Portanto, embora possa ser vantajoso em termos de precisão e eficiência, essa abordagem requer uma avaliação cuidadosa para garantir que os benefícios superem os custos e os esforços adicionais envolvidos. Em última análise, a determinação do número ideal de pontos de amostragem deve ser baseada em uma análise holística das necessidades específicas de cada área e das metas de manejo agrícola estabelecidas.


### **3º Profundidade de Amostragem:**


---

#### **Garantindo a Representatividade nas Camadas do Solo**




A profundidade de amostragem é um aspecto fundamental da amostragem de solo, pois determina quais camadas do solo serão avaliadas e, conseqüentemente, quais informações serão obtidas sobre a disponibilidade de nutrientes e outras características relevantes para o crescimento das plantas. Em áreas menores, a definição da profundidade de amostragem pode ser mais flexível e ajustável de acordo com os sistemas de cultivo adotados e as particularidades do solo em questão.





A profundidade de amostragem deve ser selecionada de forma a representar a camada de solo onde as raízes das plantas estarão ativas. Isso garante que as informações obtidas sejam diretamente relevantes para o crescimento das culturas e para a eficácia das práticas de manejo. Em áreas de dimensões reduzidas, essa adaptação torna-se mais acessível, uma vez que é possível considerar com mais detalhes as características do solo e os sistemas de cultivo utilizados.

Por exemplo, em sistemas de cultivo em camas elevadas ou em cultivos em vasos, a profundidade de amostragem pode ser ajustada para abranger apenas as camadas superiores do solo, onde as raízes das plantas estão predominantemente localizadas. Da mesma forma, em áreas com diferentes tipos de solo ou com variações na profundidade do horizonte arável, a profundidade de amostragem pode ser adaptada para capturar essa variação e fornecer uma imagem mais precisa da fertilidade do solo em toda a área.




Essa flexibilidade na determinação da profundidade de amostragem em áreas menores permite uma abordagem mais personalizada e direcionada, garantindo que as informações obtidas sejam relevantes e aplicáveis ao contexto específico de cada propriedade agrícola. No entanto, é importante ressaltar que, independentemente da profundidade selecionada, a consistência na coleta de amostras ao longo do tempo é essencial para monitorar as mudanças na fertilidade do solo e garantir a eficácia contínua das práticas de manejo adotadas.



## 4º Tecnologia de Amostragem:


---

### Maximizando a Eficiência e Reduzindo Custos




Em áreas menores, a adoção de tecnologias avançadas de amostragem pode representar um diferencial significativo na eficiência e na precisão do processo. As sondas de solo automatizadas são um exemplo proeminente dessa revolução tecnológica, oferecendo uma abordagem automatizada e precisa para a coleta de amostras de solo.


Ao utilizar essas tecnologias, os agricultores e técnicos agrícolas podem realizar amostragens em uma fração do tempo necessário com métodos tradicionais. As sondas de solo automatizadas são capazes de coletar amostras em múltiplas profundidades de forma rápida e precisa, reduzindo assim o tempo despendido no campo e os custos operacionais associados.



Além disso, o uso de tecnologia de amostragem oferece uma maior consistência e uniformidade nas amostras coletadas, minimizando a possibilidade de erros humanos e garantindo resultados mais confiáveis. Isso é especialmente relevante em áreas menores, onde cada amostra individual pode ter um impacto significativo nas análises subsequentes e nas decisões de manejo.




Outro benefício importante é a capacidade de integração com sistemas de informação geográfica (SIG) e outras tecnologias de análise de dados. Isso permite uma análise mais detalhada e uma interpretação mais precisa dos resultados da amostragem, ajudando os agricultores a identificar padrões de



variabilidade do solo e a tomar decisões mais informadas em relação ao manejo agrícola.

Portanto, ao adotar tecnologias de amostragem avançadas, os agricultores podem não apenas aumentar a eficiência e reduzir os custos envolvidos no processo de amostragem, mas também melhorar a qualidade e a precisão das informações obtidas. Isso representa um passo significativo em direção a uma gestão mais inteligente e sustentável do solo em áreas de dimensões reduzidas.




### 5º Análise de Dados:


---

#### Maximizando a Precisão na Interpretação dos Resultados em Áreas de Dimensões Reduzidas

Após a coleta das amostras de solo, a análise dos dados obtidos desempenha um papel crucial na compreensão das características e da fertilidade do solo em áreas menores. Uma análise detalhada e abrangente é essencial para extrair insights significativos e orientar as decisões de manejo agrícola de forma eficaz.



Neste contexto, o uso de ferramentas avançadas de análise espacial emerge como uma estratégia valiosa. Essas ferramentas permitem aos agricultores e pesquisadores identificar padrões e tendências no solo em uma escala mais localizada, o que é especialmente relevante em áreas de dimensões reduzidas. Ao mapear a distribuição espacial de características como pH do solo, teor de nutrientes e textura, as ferramentas de análise espacial proporcionam uma







compreensão mais profunda da variabilidade do solo dentro da área de estudo.

Além disso, essas ferramentas possibilitam uma interpretação mais precisa dos resultados da amostragem, permitindo que os usuários identifiquem áreas com potencialidades específicas, bem como áreas que podem exigir intervenções específicas de manejo. Isso capacita os agricultores a adotar uma abordagem mais direcionada e personalizada em relação ao manejo do solo, otimizando assim o uso dos recursos disponíveis e maximizando a produtividade das culturas.

É importante ressaltar que, embora as ferramentas de análise espacial ofereçam inúmeras vantagens na interpretação dos dados de amostragem, sua eficácia depende da qualidade e da precisão dos dados de entrada. Portanto, é fundamental garantir que as amostras de solo sejam coletadas de forma adequada e representativa, a fim de obter resultados confiáveis e significativos na análise espacial.



Em suma, ao realizar uma análise detalhada dos dados de amostragem com o auxílio de ferramentas de análise espacial, os agricultores e pesquisadores podem obter uma compreensão mais abrangente e precisa das características do solo em áreas menores. Isso, por sua vez, possibilita uma tomada de decisão mais informada e eficaz em relação ao manejo agrícola, contribuindo para a promoção da sustentabilidade e da produtividade nas atividades agrícolas.



## Conclusão

### A Importância Universal da Amostragem de Solo na Agricultura

Independentemente do tamanho da área de cultivo, a amostragem de solo permanece como uma prática essencial para promover a sustentabilidade e maximizar a produtividade agrícola. Esta prática fornece informações valiosas sobre a fertilidade, estrutura e composição do solo, permitindo aos agricultores tomar decisões informadas e estratégicas em relação ao manejo do solo e às práticas agrícolas.

A chave para o sucesso da amostragem de solo reside na adaptação das estratégias de amostragem às características específicas de cada área. Seja em pequenas propriedades de menos de 300 hectares ou em grandes extensões de terra superiores a 1000 hectares, é fundamental considerar fatores como variabilidade do solo, práticas de manejo, condições climáticas e histórico de cultivo ao planejar e executar o processo de amostragem.

Ao adotar uma abordagem personalizada e holística, os agricultores podem obter resultados mais precisos e relevantes da amostragem de solo, permitindo uma gestão mais eficiente e sustentável das terras agrícolas. Isso inclui a utilização de estratégias como gradeamento, amostragem direcionada, amostragem estratificada e integração de dados para garantir uma cobertura abrangente e representativa da área de cultivo.

Em última análise, a amostragem de solo desempenha um papel vital na promoção da saúde do solo, na otimização do uso de insumos agrícolas e na preservação do meio ambiente. Ao investir tempo e recursos na amostragem de solo e na análise cuidadosa dos dados obtidos, os agricultores estão capacitados para alcançar resultados sustentáveis e maximizar o potencial produtivo de suas terras agrícolas, beneficiando tanto o meio ambiente quanto suas operações agrícolas a longo prazo.